

Московский областной конкурс музеев образовательных организаций
«Мой музей»

Номинация по теме: **«Виртуальная экскурсия (индивидуальная номинация)»**

(указать индивидуальная или коллективная)

Наименование музея **«Русская изба»**
Профиль музейной работы **краеведческий**

Полное наименование образовательной организации (по уставу)
**Муниципальное бюджетное общеобразовательное учреждение
«Шабурновская основная общеобразовательная школа»**

Адрес д. Шабурново, д. 50, Сергиево-Посадский го, Московская область

**«По объектам культурного и природного наследия;
(индивидуальная номинация)»**

Автор:
Волгушева Милана
2005 год, 8 класс

Руководитель работы:
Савостеня Оксана Евгеньевна,
Руководитель школьного кружка «Русская изба»,
8-909-936-08-18

2019 год

Аннотация

Обзорная экскурсия проводится по объектам культурного и природного наследия и нацелена на формирование общего представления о деревне Шабурново и близлежащих окрестностей. Экскурсия знакомит с историей деревень Шабурново, Добрая Слободка, села Богородское. В ходе нее экскурсанты будут ознакомлены с такими природными объектами как родники в д.Шабурново и селе Богородское, увидят красоту местной природы. Экскурсия будет проходить по улицам деревни Шабурново, Добрая Слободка, что даст возможность оценить красоту деревянных домов прошлого столетия. Далее в ходе экскурсии будут посещены памятные места, это памятник воинам, погибшим в годы Великой Отечественной войны 1941-1945 гг.; а также объекты социального благоустройства это Туевая аллея и детские площадки, выполненные по современным технологиям. Экскурсия предназначена для всех возрастов. Продолжительность около 2 часов.

Оглавление

Введение.....	3
Основная часть.....	
Заключение.....	
Список использованной литературы.....	
Приложение.....	

Введение

Цель экскурсии: формирование представления об объектах культурного и природного наследия деревни Шабурново и его окрестностей

Задачи экскурсии:

- ✓ Сформировать/расширить представление об истории и культуре родного края, уникальности природы Подмосковского края;
- ✓ Воспитание ценностно-ориентированной личности;
- ✓ Воспитание чувства любви и гордости к «малой Родине».

Обоснование выбора тематики:

Тематика данной виртуальной экскурсии основана на желании наглядно продемонстрировать достопримечательности родного края, «малой Родины».

Маршрут:

I. Деревня Шабурново:

- ✓ Родник деревни Шабурново
- ✓ Туевая аллея
- ✓ Памятник погибшим воинам в годы Великой Отечественной войны
- ✓ Школа

II. Деревня Добрая Слободка

III. Село Богородское:

- ✓ Храм Рождества Богородицы с. Богородское
- ✓ Родник с. Богородское

Основная часть

Добрый день уважаемые гости!

Очень рады приветствовать вас на нашей Подмосковной земле.

Наш маршрут называется «Экскурсия по объектам культурного и природного наследия деревни Шабурново и ее окрестностей», он рассчитан на 2-2,5 часа. За время экскурсии вы узнаете об истории нашей деревни и близлежащих населенных пунктов, и их достопримечательностях культурных и природных.

Мы начнем нашу экскурсию с посещения природного родника в деревне Шабурново завершим ее в селе Богородское также на роднике.

Пройдемся по улицам деревень Шабурново и Добрая Слободка, чтобы очутится в прошлом столетии, оценив деревянные постройки.

Шабурново — деревня в Сергиево-Посадском районе Московской области, входит в состав Шеметовского сельского поселения. По данным Всероссийской переписи 2010 года численность постоянного населения составила 1155 человек. Расположено на севере района, в 40 км от райцентра. В 1994—2006 годах — центр Шабурновского сельского округа.

Точное название деревни Шабурново нет в источниках. Считается, что название произошло от слова «ШАБУР», что означат грубо выделанная шкура животных.

(ШАБУР — или шобур (тюрк.), шупар (чув.), верхняя распашная одежда у тюркских народов)

Деревня Шабурново находится в северной части района, на левом берегу речки Вытараски (ныне Вытравки), левого притока Дубны. Поселение впервые упомянуто в документах под 1619/20 годом как владение Бориса Милославского. Деревня принадлежала Милославским свыше 100 лет.

С ноября 1917 года Шабурново входит в состав казенных земель.

В деревне проживает по данным переписи населения 2010 года 1155 человек.

Основная часть населения проживает в благоустроенных домах, которые были построены в конце прошлого столетия для работников совхоза «Победа»

Климат на территории района умеренно континентальный.

Сергиево-Посадского района принадлежит к бассейнам рек Волги и Клязьмы: к бассейну Волги – 17 рек и к бассейну Клязьмы – 7 рек. Самые большие по протяженности на территории района реки – Дубна, Кунья, Воря, Веля, Паж.

Древесная растительность не отличается разнообразием. Чаще всего встречаются береза, осина, ель, сосна, клен, дуб и орех.

В пойме реки Дубны на севере от Шабурново расположен государственный природный заказник «Журавлиная родина»

В д. Шабурново на сегодняшний день присутствует практически вся необходимая инфраструктура. Есть школа, детский сад, библиотека, сельский дом культуры, фельдшерско-акушерский пункт(построенный в 2017 году), два продовольственных магазина. Имеется стабильное транспортное сообщение с городом Сергиев Посад.

Территория поселка в последнее время очень преобразилась, благодаря усилиям местного органа самоуправления - сельского поселения Шеметовское. Благоустроены дороги, тротуары, разбиты цветники, посажена туевая аллея (при активной помощи учеников нашей Шабурновской школы).

В этом году благоустроена площадь перед памятником воинам, павшим в годы Великой Отечественной войны 1941-1945 гг..

К сожалению, сельскохозяйственное предприятие, на базе которого практически существовала деревня и близлежащие поселения практически не работает. Жители в большинстве работают на промышленных предприятиях поселка Реммаш, города Пересвет, города Сергиев Посад, поселка

городского типа Богородское. Это Сергиево-Посадский стекольный завод , Трубный завод , Мосфарм и др.

Одна из природных достопримечательностей д. Шабурново – родник , куда мы с вами и отправляемся. (на карте №1)

В Шеметовском поселении по собственной экологической программе благоустроили родники в сёлах Шабурново и Богородское в 2016-2017 году

Жители сельского поселения любят свои природные ключи, но подходы к ним очень крутые. Администрация поселения начала обустройство популярных у сельчан источников питьевой воды в прошлом сезоне. Тогда по всем адресам отремонтировали родниковые русла и устья. В этом году занялись подходами к источникам.

К роднику в Шабурново благоустроили стометровый спуск. Установили на сложных для прохода участках лестницы с перилами. Конструкции надёжные, металлические, сварные.

В селе Богородское также завершено устройство металлических конструкций с лестницами и перилами на 80-метровом спуске к ключу.

Мы с вами проходим по улицам старой части деревни Шабурново (на карте № 2). Поселение делится как бы на две части. Одна старая, где вдоль улицы стоят частные деревянные домики, многие конечно уже переделаны в современном стиле. И вторая часть, где в 60-90-гг XX где обустраивали жизнь работников совхоза «Победа», с 1991 года переименованное в АОЗТ «Победа», стоят благоустроенные каменные дома двух-и пятиэтажные.

Идя по улице мы проходим два небольших но очень красивых пруда. Давайте посмотрим на словно застывшие во времени дома с резными наличниками, пруды поросшие камышом, где плавают утки и гуси.

Далее наша экскурсия проходит в очень популярном у местных жителей парке отдыха «Тувая аллея» (на карте № 3) она была создана в рамках ежегодной акции в Подмосковье «Посади свой лес» в 2016-2018 гг. в акции активно принимали участие ребята из Шабурновской школы.

Рядом находится еще одна достопримечательность «Памятник воинам погибшим в годы Великой Отечественной войны 1941-1945 гг» (на карте № 4)

В 1988 году на территории деревни Шабурново был открыт обелиск, посвященный воинам, павшим в годы Великой Отечественной войны 1941-1945 гг.

В 1995 году обелиск был реконструирован в памятник, открытие которого было приурочено к 50-летию со дня Победы в Великой Отечественной войне 1941-1945 гг.

В 2015 году были установлены мемориальные доски с именами жителей округа участников войны.

В 2019 году была благоустроена площадь около памятника.

Здесь ежегодно по сложившейся традиции 9 мая проводится митинг «Выстояли и победили» с участием ветеранов войны, жителей окрестностей и обучающихся Шабурновской школы.

Дальше наш маршрут проходит по улице уже более современной части деревни. Здесь благоустроенные детские площадки.

И мы выходя из Шабурново и перейдя буквально через дорогу попадаем в другую деревню с благозвучным названием Боголюбово. Официальное название этой небольшой деревни Добрая Слободка. (на карте № 5)

Здесь проживает одна из уважаемых жительниц нашей округи Русакова Анна Ивановна. Она является одной из старейших жителей (85 лет). Всю жизнь она и ее муж Русаков Николай Степанович проработали в нашей школе. Воспитали ни одно поколение детей д. Шабурново и других деревень.

К сожалению информации, о происхождении названия и истории возникновения деревни нет.

Красота и спокойствие завораживают, когда идешь по улице этой благозвучной деревни

Далее наш путь лежит мимо красочных полей и перелесков к селу Богородское (на карте № 6)

Из архивных источников известно, что уже в 1654 году в селе стояла деревянная церковь Рождества Божией Матери - это была вотчина князя Черкасского Я.К., считавшегося одним из лучших полководцев царя Алексея Михайловича. Князь Яков был очень богат. После его смерти в 1666 году, имение унаследовал сын князя, Михаил, который в 1697 году был назначен воеводой в Тобольск и управлял Сибирью до 1710 года. В служении был добросовестен и энергичен. В результате, завоевал расположение царя Петра I. При нем в селе была выстроена новая деревянная церковь Рождества Пресвятой Богородицы. Сын князя Михаила Алексей Черкасский, канцлер, действительный Тайный Советник, Сенатор, Кабинет-министр построил вторую деревянную церковь в честь Преображения Господня.

В конце 19 в. в приход церкви Рождества Пресвятой Богородицы входили деревни Былино, Добрая Слободка, Новиково, Торсеево, Садовниково, Торшнево. Прихожан числилось 1428 человек.

Каменный храм в селе Богородском близ речки Шабовки построен вместо двух деревянных в 1768 году новым владельцем князем Сергеем

Никитичем Долгоруким. В 1798 году, сыном его, подпоручиком гвардии, Никитой Долгоруким была возведена каменная колокольня. Храм имел приделы в честь Рождества Пресвятой Богородицы и во имя святого великомученика Никиты. В начале XIX века к храму пристроен южный придел в честь Рождества Христова. В 1827 году князь устроил богадельню на 24 человека с небольшим храмом в честь иконы Божией Матери "Всех Скорбящих радость". Здание сохранилось до сего дня, но еще не передано Церкви.

В советское время, в 30-х годах, храм Рождества Пресвятой Богородицы был закрыт и предан запустению. Богослужение возобновлено в 1992 году. С 1994 года по 1999 год настоятелями были священники Николай Комарницкий, Сергей Брижан, Андрей Алексеев. В феврале 2000 года сюда был назначен священник Даниил Тетерин, который несет свои пастырские труды до настоящего времени. За 10 лет храм преобразился: заменена кровля, застеклены окна, повешены двери, выложен мраморной плиткой пол, оштукатурены наружные стены. Большую помощь в восстановлении оказал директор совхоза «Победа» Беляков А.С. Рядом с церковным зданием общими усилиями совхоза и прихода достраивается деревянный дом для причта. Надеемся, что администрация совхоза передаст его для нужд прихода. В полукилометре от сельского храма в глубоком лесном овраге находится святой источник, освященный в честь великомученика Никиты. Еще в прошлые века он прославился чудотворными исцелениями. Сейчас над ним заботами настоятеля и верующих людей села установлена новая часовня. Сюда за святой водой ежедневно приезжают люди из разных мест Московской области, а в День Святой Троицы ежегодно настоятели всех соседних приходов совершают к нему крестный ход для малого освящения воды.

Продолжая нашу экскурсию мы проходим мимо церковного пруда, где в этом догу поселилась пара серых цапель, идем к источнику. (на карте № 7)

В километре от храма Рождества Пресвятой Богородицы в селе Богородское, в глубоком лесном овраге находится почитаемый источник, освященный в честь великомученика Никиты Готфского (побивающего беса), в народе прозванный Никита Бесогон.

Еще в прошлые века родник прославился чудотворными исцелениями.

Сейчас здесь заботами настоятеля и верующих людей села, установлена деревянная надкладная часовня, построена купальня, где можно скрывшись от глаз облиться цельбоносной водой.

Сюда за святой водой ежедневно приезжают люди из разных мест Московской области. А в День Святой Троицы ежегодно настоятели всех соседних приходов совершают к нему крестный ход для малого освящения воды.

На этом наша экскурсия подошла к своему завершению. Благодарю за внимание.

Заключение

Экскурсия представляет собой процесс познания окружающего нас мира, его предметов и явлений. Это познание начинается с непосредственного чувственного восприятия изучаемого объекта или явления, с ощущений, которые получаются с помощью органов чувств - зрения, слуха, обоняния, осязания, вкуса.

Экскурсия способствует распространению политических, философских, научных, художественных и других взглядов, идей и теорий. Выполняя функцию пропаганды, каждая экскурсия должна иметь четкую направленность. В основу экскурсии положены принципы пропаганды, научность, идейность, связь с жизнью, доходчивость и убедительность. Эти принципы выражают существо пропаганды, позволяет выделить в них главное.

список использованной литературы

(в соответствии с правилами составления библиографического списка, в тексте работы должны быть ссылки на использованные литературные источники).


1. Этнографический словарь <https://dic.academic.ru/dic.nsf/etno/721>
2. Википедия
<https://ru.wikipedia.org/wiki/%D0%A8%D0%B0%D0%B1%D1%83%D1%80%D0%BD%D0%BE%D0%B2%D0%BE>
3. Благоустройство родников <http://сергиев-посад.рф/go.php?url=http://www.vperedsp.ru/component/content/article?id=8521:doroga-k-rodnikam&ref=249764>
4. Источник святого Никиты Готфского с. Богородское <http://svyato.info/163-rodnik-svyatoy-istochnik-velikomuchenika-nikity-gotfskogo.html>
5. Сайт сельского поселения Шеметовское <http://shemetovskoe.ru/o-poselenii/istoricheskaja-spravka/>
6. Открытие ФАП в д. Шабурново
<http://www.youtube.com/watch?v=YQIVnmq-Ebg>
7. газета «Краеведческий вестник» 2000-2001 гг
8. школьный музей «Русская изба» (воспоминания жителей д. Шабурново)


Герб Сергиево – Посадского городского округа




Герб сельского поселения Шеметовское









Карта маршрута виртуальной экскурсии.



Условные обозначения:
1 родник д. Шабурново
2. деревня Шабурново
3. Туевая аллея

4. Памятник
5. Школа
6. д. Хорошая Слободка (Боголюбово)
7 церковь

8. родник село Богородско



**АДМИНИСТРАЦИЯ
СЕРГИЕВО-ПОСАДСКОГО
МУНИЦИПАЛЬНОГО РАЙОНА
МОСКОВСКОЙ ОБЛАСТИ
УПРАВЛЕНИЕ ОБРАЗОВАНИЯ**

ПОЧЕТНАЯ ГРАМОТА

НАГРАЖДАЕТСЯ

Волгушева Милана,
член совета музея «Русская изба»,
МБОУ «Шабурновская основная общеобразовательная школа»,
победитель
муниципального этапа областного конкурса музеев
образовательных организаций
«Мой музей»
в номинации «Виртуальная экскурсия по теме «Родники культуры»
Руководитель Савостеня О.Е.

Заместитель Главы администрации
муниципального района –
начальник управления образования



О.К. Дударева

О.К. Дударева

2019 г.

